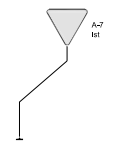

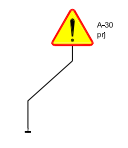

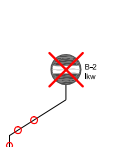
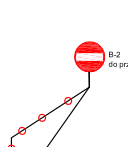


<p>LEGENDA</p> <p> Istniejące oznakowanie pionowe</p> <p> Istniejące oznakowanie poziome</p> <p> Projektowane oznakowanie pionowe</p> <p> Projektowane oznakowanie poziome</p> <p> Oznakowanie pionowe do likwidacji</p> <p> Oznakowanie pionowe do przeniesienia</p>	
<p>NAZWA ZADANIA</p> <p>Rozbudowa drogi gminnej relacji</p> <p>Ciachcin-Kuchary-Józinek-Leszczyn Szlachecki od km 0+000 do km 4+198.41 na terenie gminy Bielsk, powiat płocki, województwo mazowieckie</p>	
<p>ZAMAWIJĄCY</p> <p>Gmina Bielsk, Plac Wolności 3A, 09-230 Bielsk</p>	
<p>WYKONAWCA</p> <p>Drogowa Pracownia Projektowa Tomasz Dąbrowski</p> <p>Bronowo - Zalesie 40</p> <p>09-411 Biała</p>	
<p>OPRACOWAŁ</p> <p>mgr inż. Tomasz Dąbrowski</p>	
<p>NR UPR DROGOWYCH</p> <p>MAZ/0018/PWOD/14 MAZ/0440/ZOOD/13</p>	
<p>NAZWA RYSUNKU</p> <p>ORGANIZACJA RUCHU</p>	
<p>DATA</p>	<p>SKALA: 1:500</p>
<p>BRANŻA DROGOWA RYSUNEK NR 4</p>	